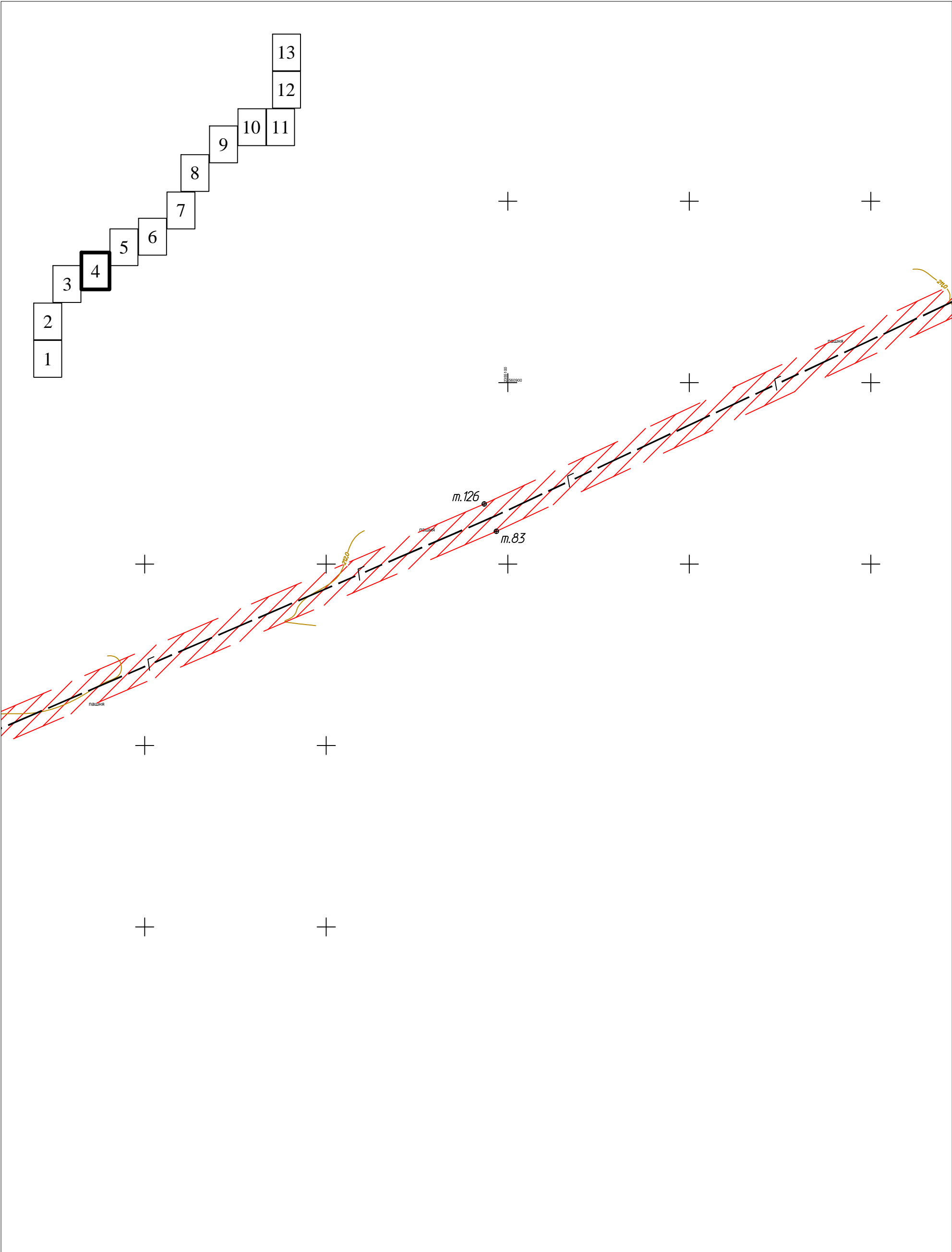


Условные обозначения:

1.2000

						273-08-12-ГСН			
						Подводящий газопровод с. Лесное – с. Белоусово Еткульского района Челядинской области			
Изм.	Кол.уч.	Лист	№ док.	Подп.	Дата				
						Проект планировки и межевания территории для размещения газопровода	Стадия	Лист	Листов
Разработал	Бирюков С.С.							3	13
Проверил	Знайко И.А.					Схема использования территории для строительства газопровода с учетом топографии местности	Еткульский филиал ОГУП "Обл. ЦТИ" по Челядинской области		

Копировал

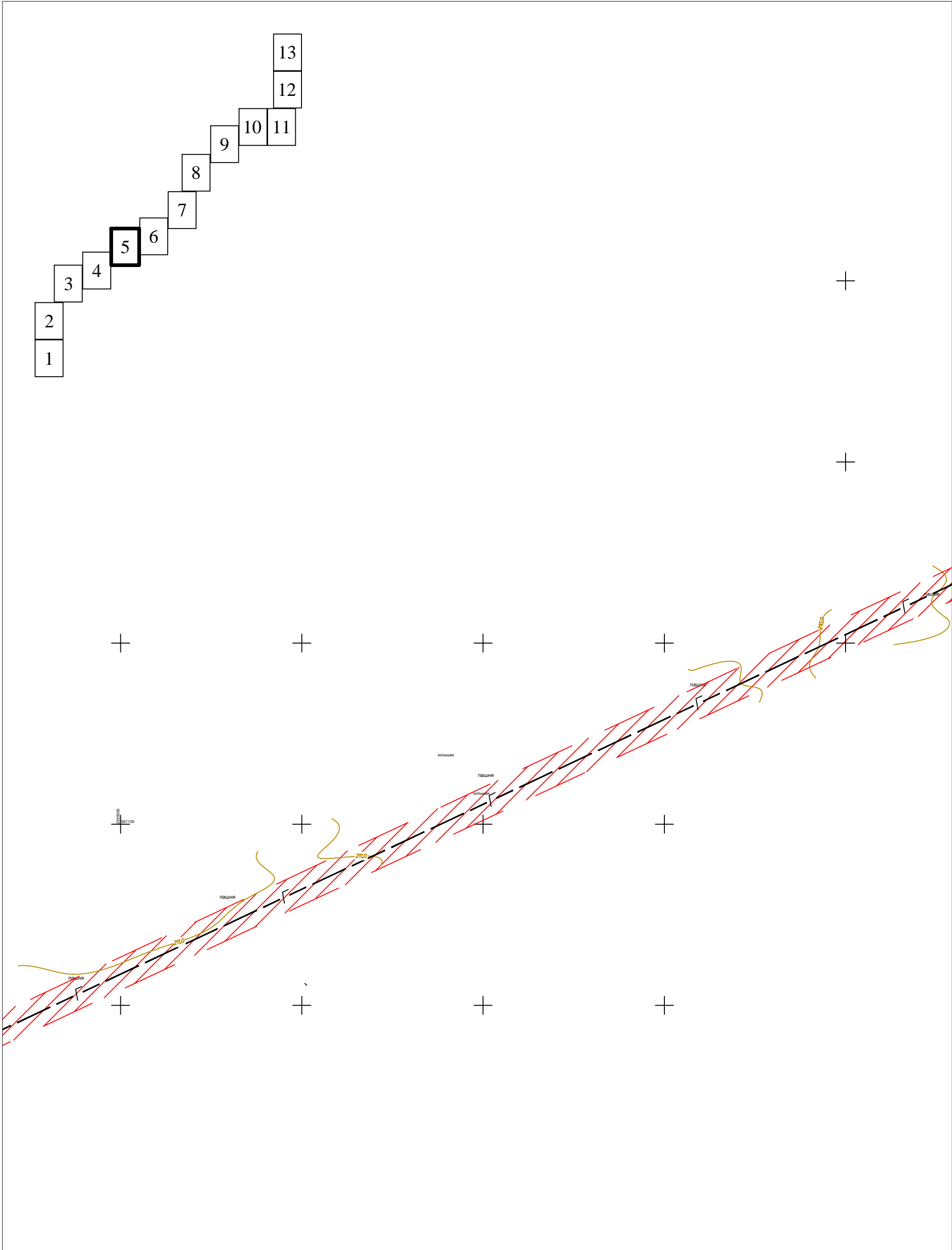


1:2000

Условные обозначения:

- Г — Проектируемый газопровод
- - - - - Граница полосы отвода земельного участка
- Земельный участок для размещения газопровода
- ⊕ П.1 Поворотная точка земельного участка
- ← ⊕ → ЛЭП высокого напряжения

						273-08-12-ГСН			
						Подводящий газопровод с. Лесное – с. Белоусово Еткульского района Челябинской области			
Изм.	Кол.уч.	Лист	№ док.	Подп.	Дата	Проект планировки и межевания территории для размещения газопровода	Стадия	Лист	Листов
Разработал	Бирюков С.С.					Схема использования территории для строительства газопровода с учетом топографии местности		4	13
Проверил	Знайко И.А.						Еткульский филиал ОГУП "Обл. ЦТИ" по Челябинской области		



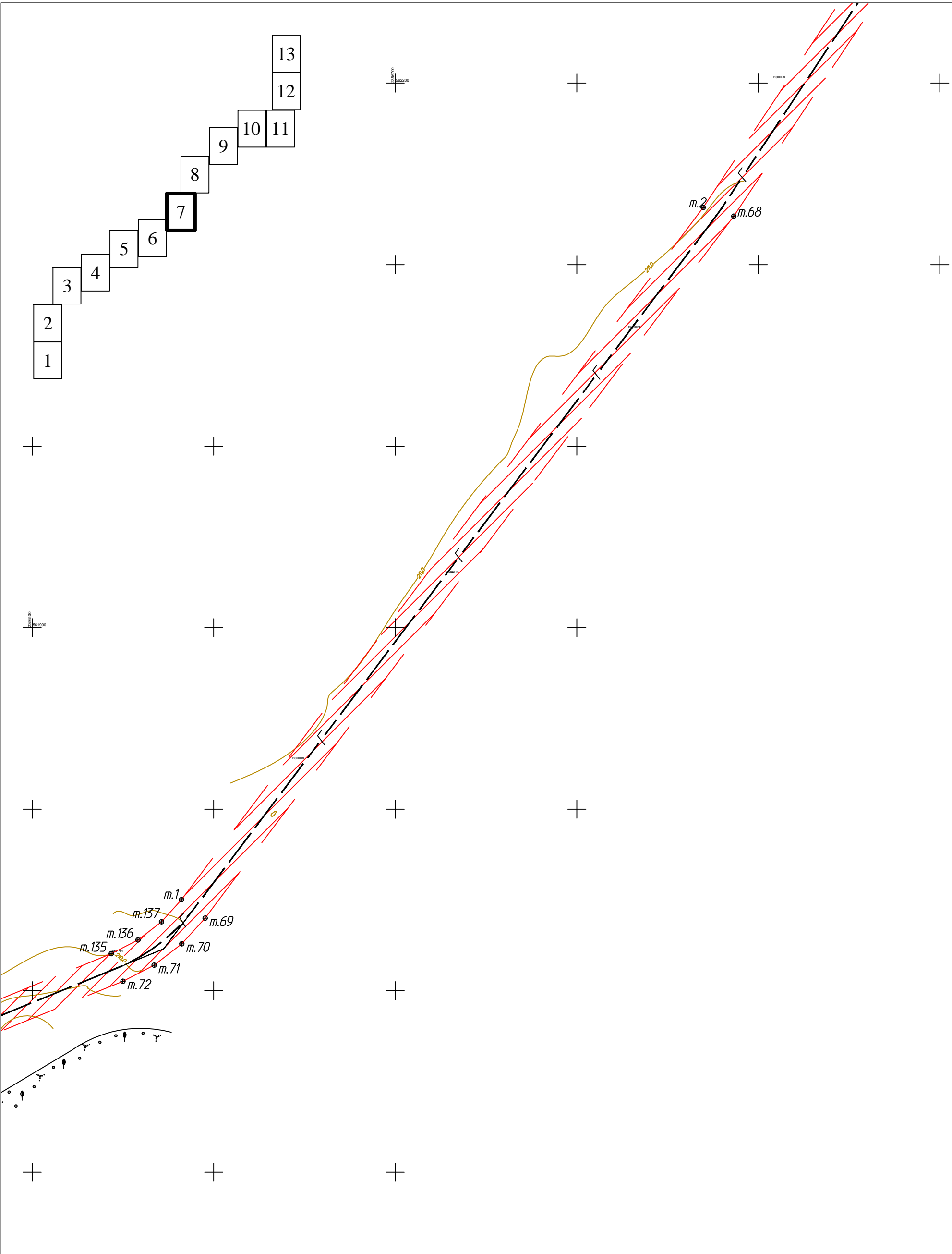
1:2000

Условные обозначения:

- Г — Проектный газопровод
- - - - - Граница полосы отвода земельного участка
- Земельный участок для размещения газопровода
- ⊕ П.1 Поворотная точка земельного участка
- ← ⊕ → ЛЭП высокого напряжения

						273-08-12-ГСН			
						Подводящий газопровод с. Лесное – с. Белоусово Еткульского района Челябинской области			
Изм.	Кол.уч.	Лист	№ док.	Подп.	Дата	Проект планировки и межевания территории для размещения газопровода	Стадия	Лист	Листов
Разработал	Бирюков С.С.					Схема использования территории для строительства газопровода с учетом топографии местности		5	13
Проверил	Знайко И.А.						Еткульский филиал ОГУП "Обл. ЦТИ" по Челябинской области		





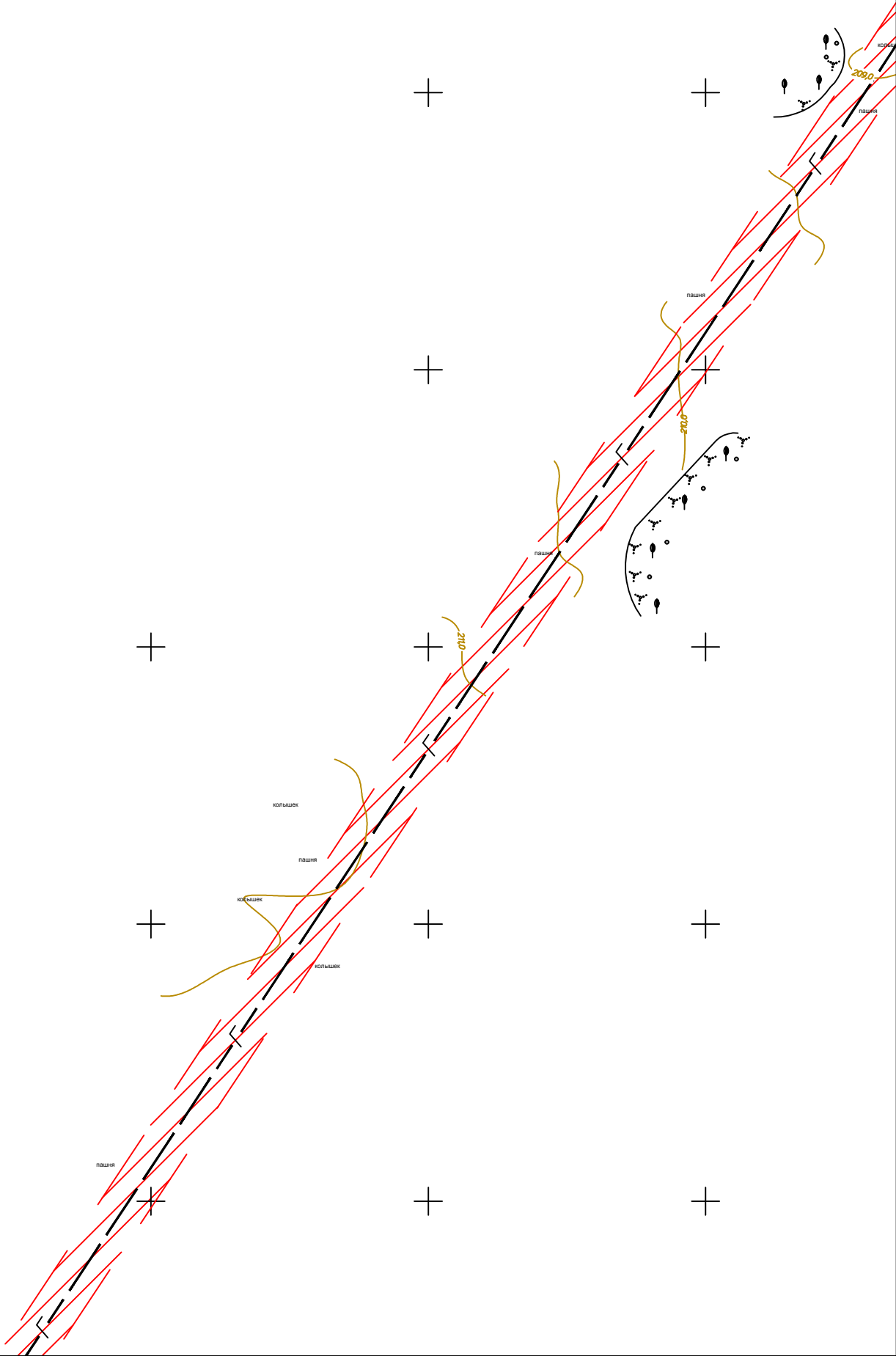
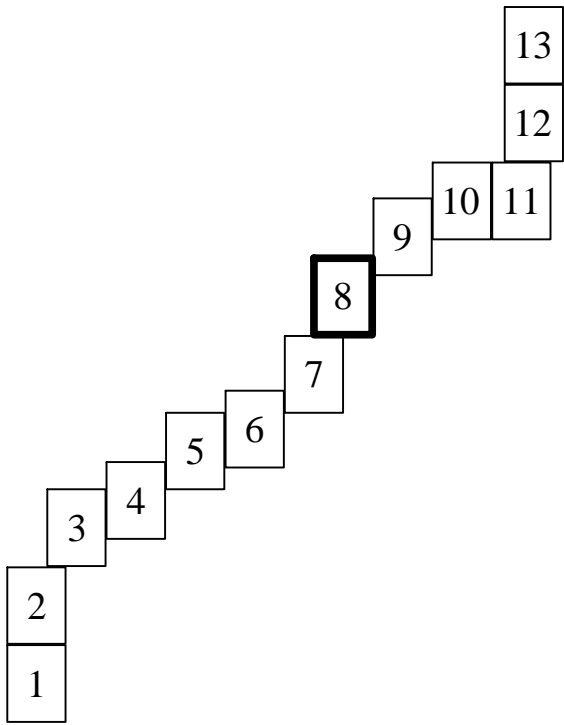
1:2000

Условные обозначения:

- Г — Проектируемый газопровод
- - - - - Граница полосы отвода земельного участка
- Заштрихованная область Земельный участок для размещения газопровода
- ⊙ П.1 Поворотная точка земельного участка
- ← ⊙ → ЛЭП высокого напряжения

						273-08-12-ГСН			
						Подводящий газопровод с. Лесное – с. Белоусово Еткульского района Челябинской области			
Изм.	Кол.уч.	Лист	№ док.	Подп.	Дата	Проект планировки и межевания территории для размещения газопровода	Стадия	Лист	Листов
Разработал	Бирюков С.С.					Схема использования территории для строительства газопровода с учетом топографии местности		7	13
Проверил	Знайко И.А.						Еткульский филиал ОГУП "Обл. ЦТИ" по Челябинской области		

Копировал



1:2000

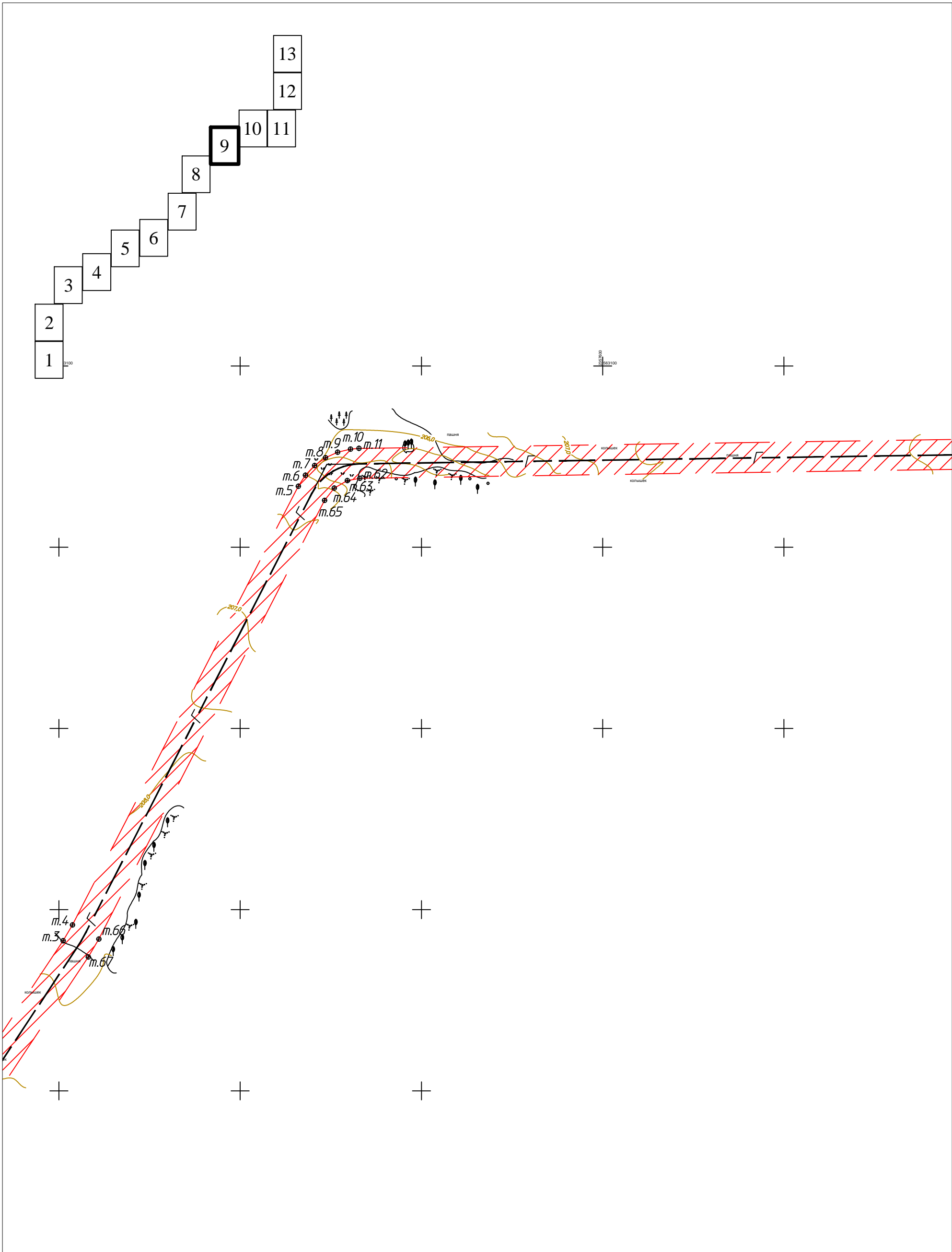
Условные обозначения:

- Г — Проектируемый газопровод
- - - - - Граница полосы отвода земельного участка
- Земельный участок для размещения газопровода
- ⊕ П.1 Поворотная точка земельного участка
- ← ⊕ → ЛЭП высокого напряжения

						273-08-12-ГСН			
						Подводящий газопровод с. Лесное – с. Белоусово Еткульского района Челябинской области			
Изм.	Кол.уч.	Лист	№ док.	Подп.	Дата	Проект планировки и межевания территории для размещения газопровода	Стадия	Лист	Листов
Разработал	Бирюков С.С.							8	13
Проверил	Знайко И.А.					Схема использования территории для строительства газопровода с учетом топографии местности	Еткульский филиал ОГУП "Обл. ЦТИ" по Челябинской области		

Копировал





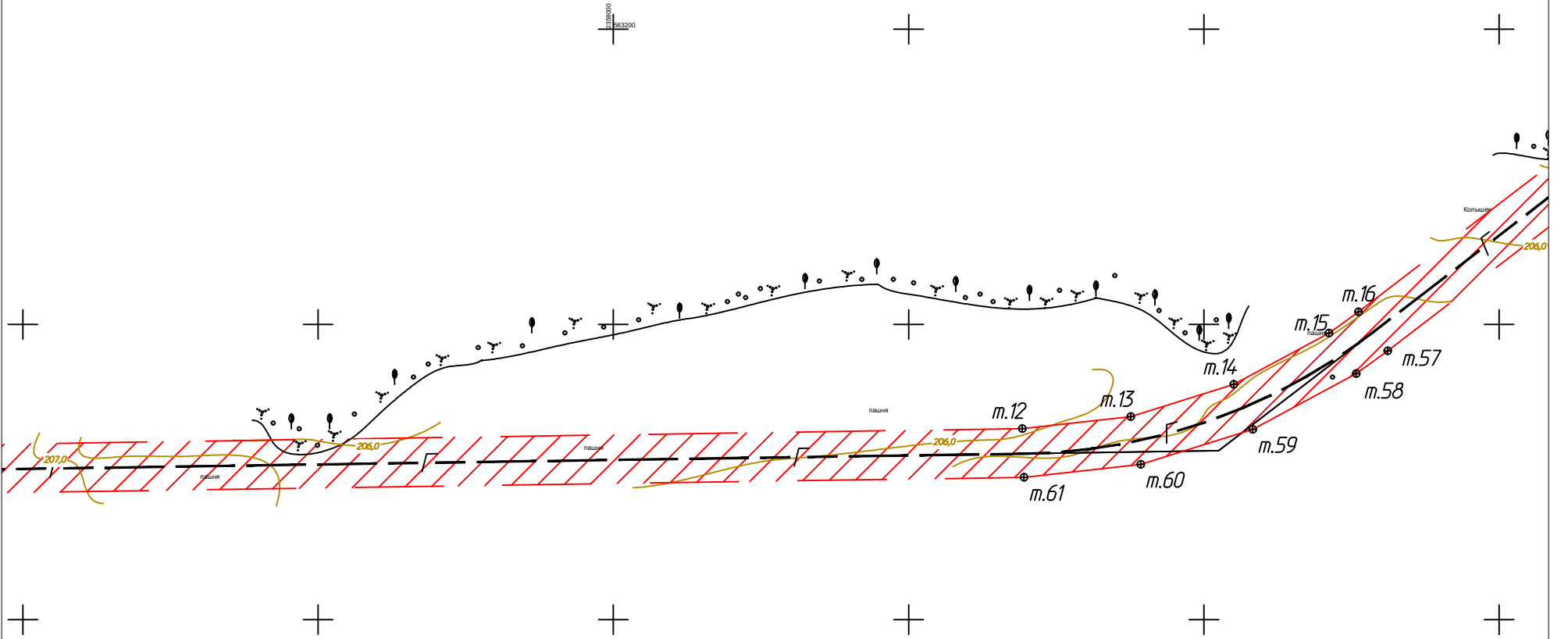
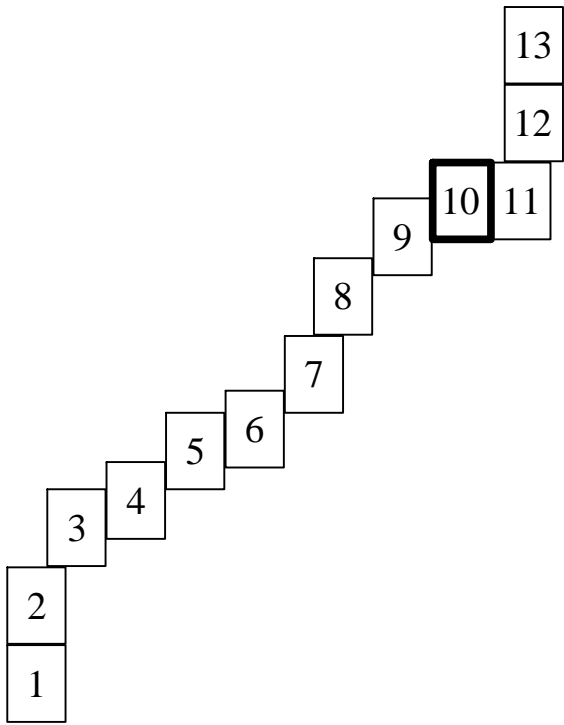
1:2000

Условные обозначения:

- Г — Проектный газопровод
- - - - - Граница полосы отвода земельного участка
- Земельный участок для размещения газопровода
- ⊕ П.1 Поворотная точка земельного участка
- ← ⊕ → ЛЭП высокого напряжения

						273-08-12-ГСН			
						Подводящий газопровод с. Лесное – с. Белоусово Еткульского района Челябинской области			
Изм.	Кол.уч.	Лист	№ док.	Подп.	Дата	Проект планировки и межевания территории для размещения газопровода	Стадия	Лист	Листов
Разработал	Бирюков С.С.					Схема использования территории для строительства газопровода с учетом топографии местности		9	13
Проверил	Знайко И.А.						Еткульский филиал ОГУП "Обл. ЦТИ" по Челябинской области		

Копировал



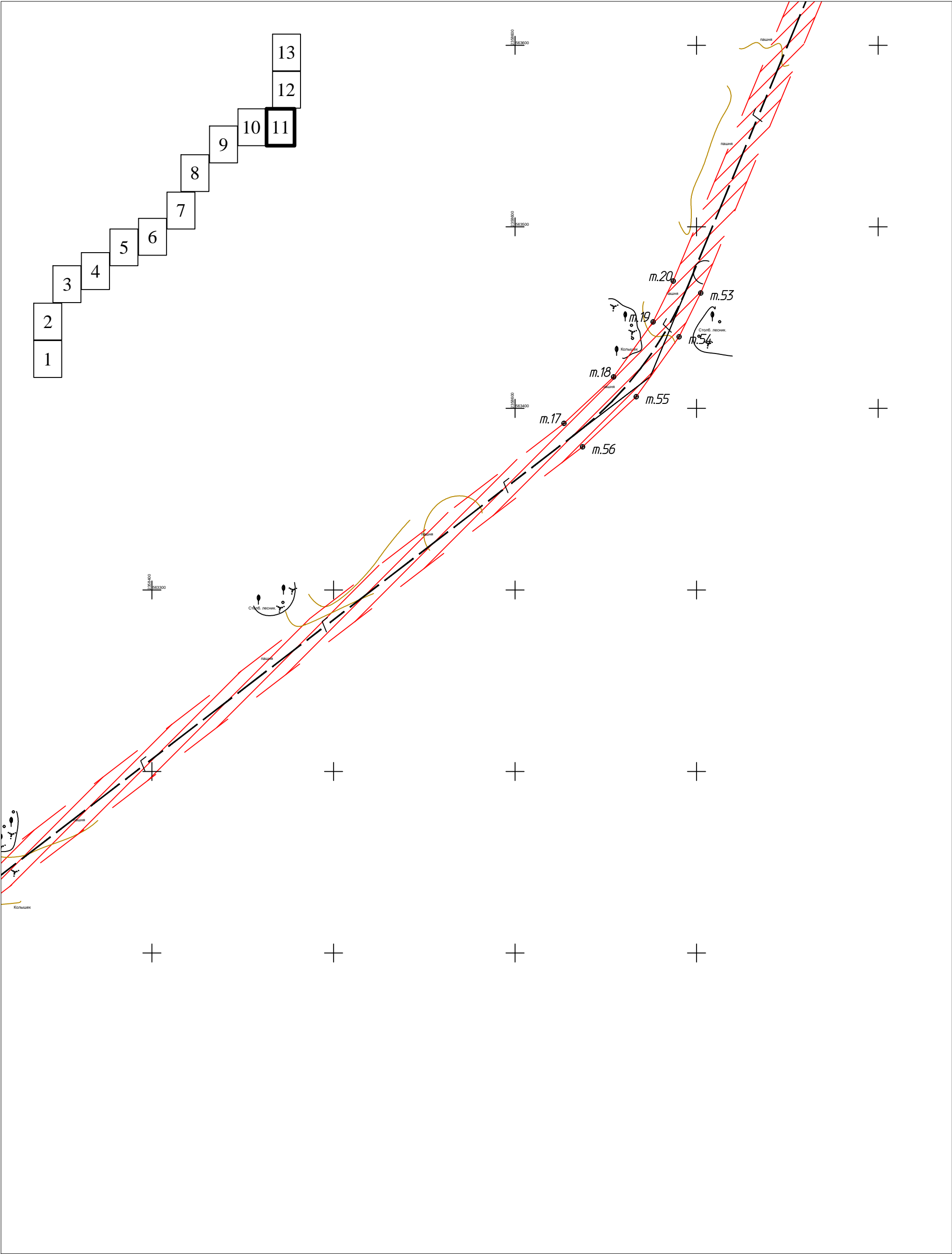
1:2000

Условные обозначения:

- Г — Проектный газопровод
- - - - - Граница полосы отвода земельного участка
- ▨ Земельный участок для размещения газопровода
- ⊕ П.1 Поворотная точка земельного участка
- ↔ ЛЭП высокого напряжения

						273-08-12-ГСН			
						Подводящий газопровод с. Лесное – с. Белоусово Еткульского района Челябинской области			
Изм.	Кол.уч.	Лист	№ док.	Подп.	Дата	Проект планировки и межевания территории для размещения газопровода	Стадия	Лист	Листов
Разработал	Бирюков С.С.					Схема использования территории для строительства газопровода с учетом топографии местности		10	13
Проверил	Знайко И.А.						Еткульский филиал ОГУП "Обл. ЦТИ" по Челябинской области		

Копировал



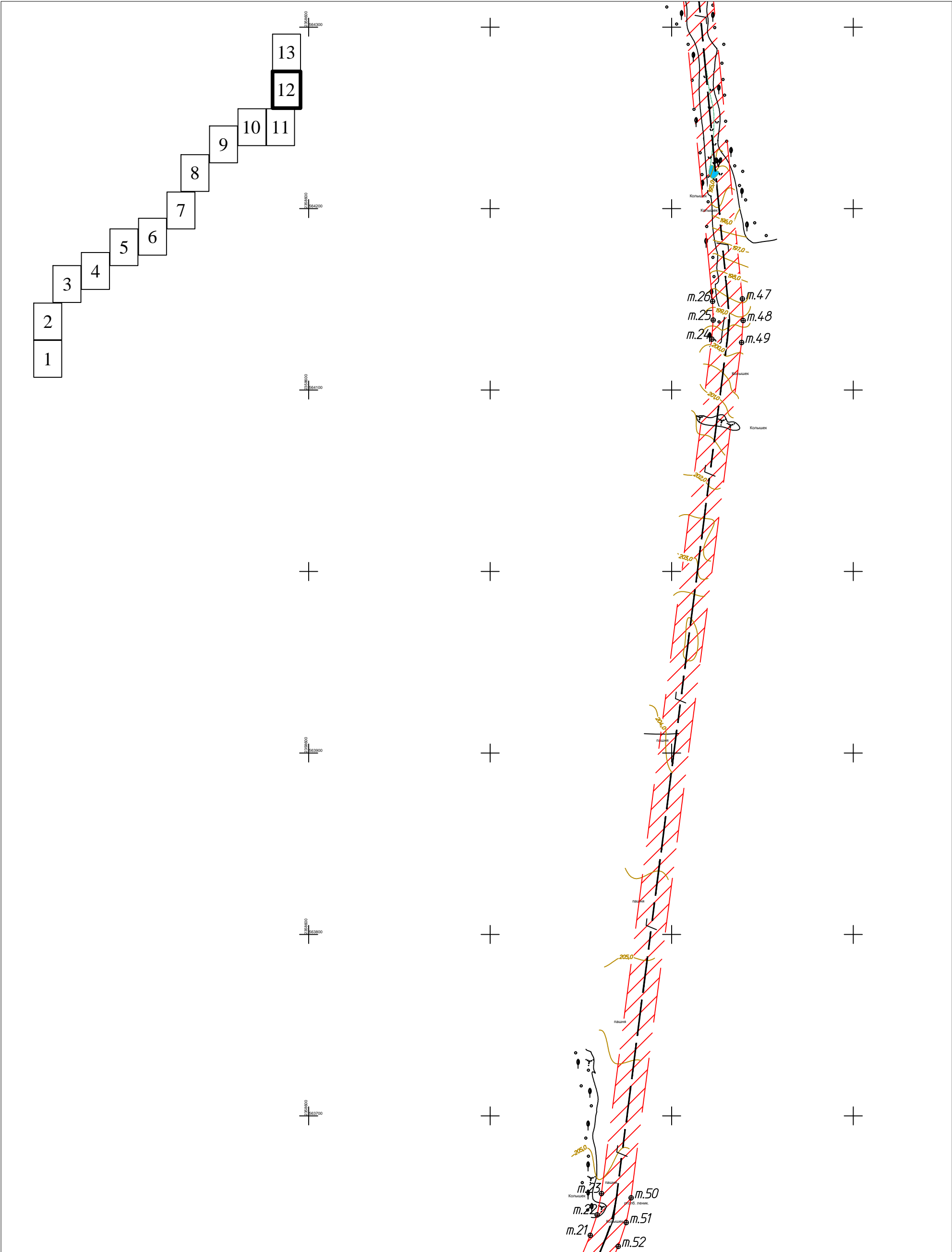
1:2000

Условные обозначения:

- Г — Проектируемый газопровод
- - - - - Граница полосы отвода земельного участка
- Земельный участок для размещения газопровода
- ⊕ П.1 Поворотная точка земельного участка
- ← ⊕ → ЛЭП высокого напряжения

						273-08-12-ГСН			
						Подводящий газопровод с. Лесное – с. Белоусово Еткульского района Челядинской области			
Изм.	Кол.уч.	Лист	№ док.	Подп.	Дата	Проект планировки и межевания территории для размещения газопровода	Стадия	Лист	Листов
Разработал	Бирюков С.С.					Схема использования территории для строительства газопровода с учетом топографии местности		11	13
Проверил	Знайко И.А.						Еткульский филиал ОГУП "Обл. ЦТИ" по Челядинской области		

Копировал



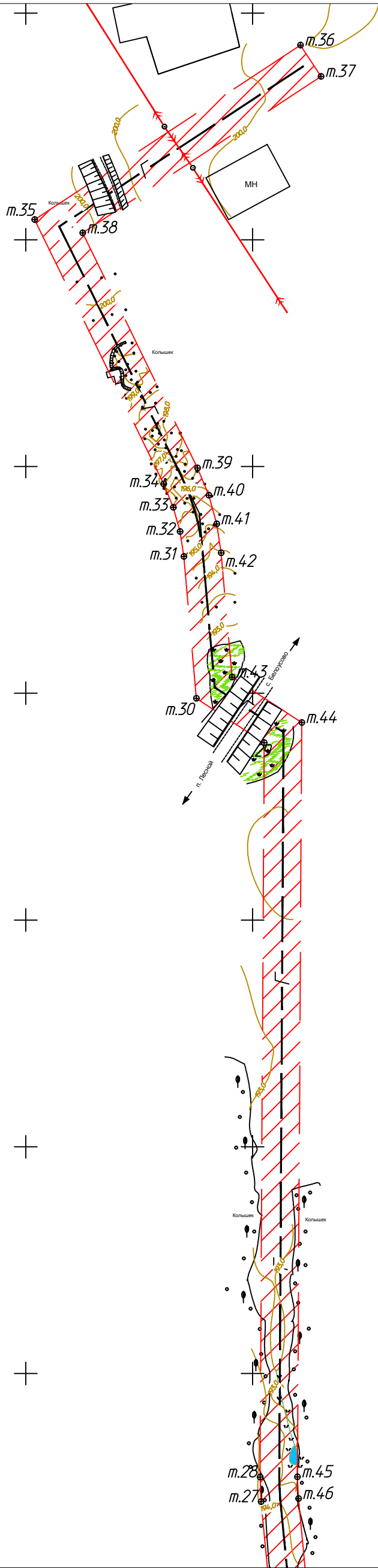
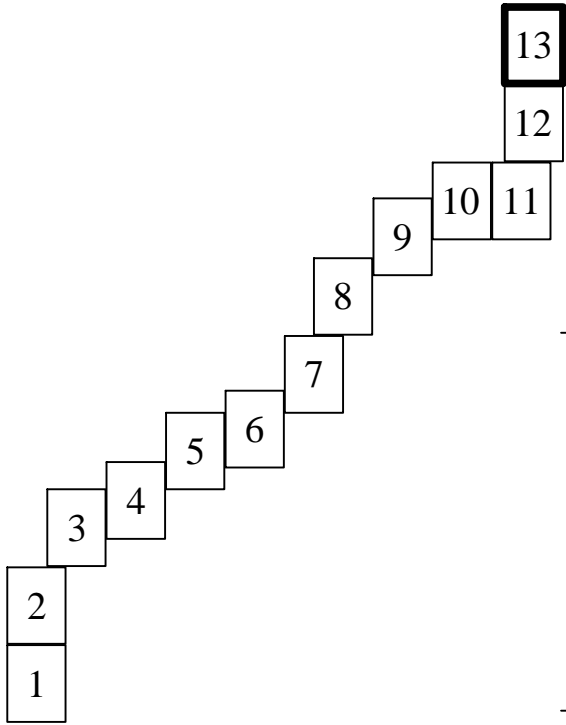
1:2000

Условные обозначения:

- Г — Проектируемый газопровод
- - - - - Граница полосы отвода земельного участка
- Земельный участок для размещения газопровода
- ⊕ П.1 Поворотная точка земельного участка
- ← ⊕ → ЛЭП высокого напряжения

						273-08-12-ГСН			
						Подводящий газопровод с. Лесное – с. Белоусово Еткульского района Челядинской области			
Изм.	Кол.уч.	Лист	№ док.	Подп.	Дата	Проект планировки и межевания территории для размещения газопровода	Стадия	Лист	Листов
Разработал	Бирюков С.С.					Схема использования территории для строительства газопровода с учетом топографии местности		12	13
Проверил	Знайко И.А.						Еткульский филиал ОГУП "Обл. ЦТИ" по Челядинской области		

Копировал



1:2000

Условные обозначения:

- Г — Проектируемый газопровод
- - - - - Граница полосы отвода земельного участка
- ▨ Земельный участок для размещения газопровода
- ⊕ П.1 Поворотная точка земельного участка
- ← ⊕ → ЛЭП высокого напряжения

						273-08-12-ГСН			
						Подводящий газопровод с. Лесное – с. Белоусово Еткульского района Челядинской области			
Изм.	Кол.уч.	Лист	№ док.	Подп.	Дата	Проект планировки и межевания территории для размещения газопровода	Стадия	Лист	Листов
Разработал	Бирюков С.С.					Схема использования территории для строительства газопровода с учетом топографии местности		13	13
Проверил	Знайко И.А.						Еткульский филиал ОГУП "Обл. ЦТИ" по Челядинской области		

Копировал